


DOCUMENTO CERTIFICADO: 2019-ep 1-BIENES INMUEBLES -RELACION	IDENTIFICADORES	
OTROS DATOS Código para validación: H2CNV-HSN6W-NSINC Página 1 de 11	FIRMAS El documento ha sido firmado por : 1.- FRANCISCO JAVIER MARTIN DEL CORRAL, Secretario, del AYUNTAMIENTO DE VILLAFRANCA DE LOS BARROS.Firmado 05/06/2020 13:26 2.- JOSE MANUEL RAMA MOYA, Alcalde, del AYUNTAMIENTO DE VILLAFRANCA DE LOS BARROS.Firmado 05/06/2020 13:52	ESTADO FIRMADO 05/06/2020 13:52




Esta es una copia impresa del documento electrónico (Ref: 372571 H2CNV-HSN6W-NSINC F8ACB5A0A2D31906F0AD761E0BF0AD7456BBA3EA4) generada con la aplicación informática Firmadoc. El documento está FIRMADO. Mediante el código de verificación puede comprobar la validez de la firma electrónica de los documentos firmados en la dirección web: <https://sede.villafranca.de.los.barros.es/verificardocumentos/>

BIENES INMUEBLES: Epígrafe N° 1

CÓDIGO DENOMINACIÓN

001	CASA CONSISTORIAL PLAZA DE ESPAÑA, 11
001.1	AMPLIACIÓN CASA CONSISTORIAL CALLE CARVAJALES, 3
001.2	EDIFICIO ESQUINA CON CASA CONSISTORIAL PLAZA DE ESPAÑA, 12
002	MERCADO DE ABASTOS CALLE CARMEN, 2
003	CASA DE LA CULTURA EN URBANIZACIÓN "LA HARINERA" CALLE LUIS CHAMIZO, S/N; URB."LA HARINERA"
005	ESCUELA MUNICIPAL DE MUSICA RAMON CARANDE, 3
007	RESIDENCIA DE ANCIANOS "LA CORONADA" PLAZA CORONADA, 4
008	EDIFICIO ADSCRITO A UNIVERSIDAD POPULAR CALLE MÁRTIRES, 30
009	NAVES-ALMACÉN Y TALLERES ADSCRITOS A LA UPV CALLE MÁRTIRES, 30
010	MATADERO MUNICIPAL CALLE MATADERO, 14
011	SOLAR I EN C/ GENERAL SOLAR IBÁÑEZ CALLE GENERAL SOLAR IBÁÑEZ, 112
012	SOLAR II EN C/ GENERAL SOLAR IBÁÑEZ CALLE GENERAL SOLAR IBÁÑEZ, 112
013	MUSEO ETNOGRÁFICO PLAZA DE ESPAÑA, 1
014	ARCHIVO EN C/ LLERENA CALLE LLERENA, 29
016	AUDITORIO PLAZA DE TOROS C/ LOPE DE VEGA , 8-(JUNTO AL PARQUE PÚBLICO MUNICIPAL)
017	UNIVERSIDAD POPULAR-CENTRO DE FORMACIÓN CALLE CALDERÓN DE LA BARCA, 4
030	"LAS PASADERAS DE LA ESTACIÓN" C/ PABLO NERUDA, 11 A
031	C.P. "SANTA MARÍA DE LA CORONADA" CALLE LEPANTO, 12
032	PARQUE COMARCAL DE BOMBEROS CALLE DUQUE DE AHUMADA, 26 Y CALLE VARA, 27 (AMPLIACIÓN)

DOCUMENTO CERTIFICADO: 2019-ep 1-BIENES INMUEBLES -RELACION	IDENTIFICADORES	
OTROS DATOS Código para validación: H2CNV-HSN6W-NSINC Página 2 de 11	FIRMAS El documento ha sido firmado por : 1.- FRANCISCO JAVIER MARTIN DEL CORRAL, Secretario, del AYUNTAMIENTO DE VILLAFRANCA DE LOS BARROS.Firmado 05/06/2020 13:26 2.- JOSE MANUEL RAMA MOYA, Alcalde, del AYUNTAMIENTO DE VILLAFRANCA DE LOS BARROS.Firmado 05/06/2020 13:52	ESTADO FIRMADO 05/06/2020 13:52




Esta es una copia impresa del documento electrónico (Ref: 372571 H2CNV-HSN6W-NSINC F8ACB5A0A2D31906F0AD761E0BF0AD7466BBA3EA4) generada con la aplicación informática Firmadoc. El documento está FIRMADO. Mediante el código de verificación puede comprobar la validez de la firma electrónica de los documentos firmados en la dirección web: <https://sede.villafraanca.de.los.barros.es/verificardocumentos/>

CÓDIGO DENOMINACIÓN

- 034 Edificio ANTIGUO CENTRO OCUPACIONAL**
CALLE VIRGEN DEL PILAR, 2
- 035 CENTRO SOCIAL**
CALLE ALVARADO, 3
- 039 RECINTO POLIDEPORTIVO MUNICIPAL**
CTRA. DE RIBERA DEL FRESNO, S/N
- 043 RECINTO POLIDEPORTIVO II (PISCINA OLÍMPICA, ZONA VERDE Y CAMPO DE FÚTBOL DE CÉSP**
CTRA. DE RIBERA, S/N
- 046 APARCAMIENTOS PISCINA**
CTRA. RIBERA DEL FRESNO, 87
- 048 ANTIGUA OFICINA MUNICIPAL DE TURISMO**
CTRA. GIJÓN-SEVILLA, 21
- 049 DEPENDENCIAS DE LA CRUZ ROJA**
CTRA. GIJÓN-SEVILLA, 21
- 051 SOLAR URB. LA RANA (calle Argentina)**
C/ ARGENTINA, S/N
- 052 APARCAMIENTOS CENTRO DE SALUD**
URB. LA RANA CALLE COLOMBIA
- 052.1 APARCAMIENTOS CENTRO DE SALUD II**
URB. LA RANA CALLE COLOMBIA
- 053 "EL PALENQUE"**
URB. "LA RANA" CALLE MEJICO
- 054 CENTRO DE DÍA**
URB. "LA RANA" C/ CUBA
- 055 GIMNASIO MUNICIPAL Y CASA DE LA JUVENTUD**
URB. "LA RANA" CALLE CUBA
- 056 SOLAR JUNTO A PLAZA EUROPA**
PLAZA EUROPA
- 058 SOLAR EN C/ DIPUTACIÓN**
CALLE DIPUTACIÓN, 32
- 060 AMPLIACIÓN I.E.S. "MELÉNDEZ VALDÉS"**
C/ SAN IGNACIO, S/N (POL. 34 PARC.43 Y 44, AL SITIO DEL EJIDO)
- 061 AMPLIACIÓN I.E.S. "MELÉNDEZ VALDÉS"**
C/ SAN IGNACIO, S/N (POL. 34 PARC.41 Y 42, AL SITIO DEL EJIDO)
- 062 AMPLIACIÓN I.E.S. "MELÉNDEZ VALDÉS"**
C/ SAN IGNACIO, S/N (POL. 34 PARC.40, AL SITIO DEL EGIDO)
- 063 NAVE EN C/ ADELARDO COVARSÍ/ CERRAJERÍA**
CALLE ADELARDO COVARSÍ, 15
- 064 NAVE EN C/ ADELARDO COVARSÍ/ ALBAÑILERÍA**
CALLE ADELARDO COVARSÍ, 17
- 065 NAVE EN C/ ADELARDO COVARSÍ/ AGRICULTURA**
CALLE ADELARDO COVARSÍ, 17

DOCUMENTO .CERTIFICADO: 2019-ep 1-BIENES INMUEBLES -RELACION	IDENTIFICADORES	
OTROS DATOS Código para validación: H2CNV-HSN6W-NSINC Página 3 de 11	FIRMAS El documento ha sido firmado por : 1.- FRANCISCO JAVIER MARTIN DEL CORRAL, Secretario, del AYUNTAMIENTO DE VILLAFRANCA DE LOS BARROS.Firmado 05/06/2020 13:26 2.- JOSE MANUEL RAMA MOYA, Alcalde, del AYUNTAMIENTO DE VILLAFRANCA DE LOS BARROS.Firmado 05/06/2020 13:52	ESTADO FIRMADO 05/06/2020 13:52




Esta es una copia impresa del documento electrónico (Ref: 372571 H2CNV-HSN6W-NSINC F8ACB5A0A2D31906F0AD761E0BF0AD7456BBA3EA4) generada con la aplicación informática Firmadoc. El documento está FIRMADO. Mediante el código de verificación puede comprobar la validez de la firma electrónica de los documentos firmados en la dirección web: <https://sede.villafrañca.de/losbarros.es/verificardocumentos/>

CÓDIGO DENOMINACIÓN

- 066 VIVIENDAS SOCIALES**
CALLE GRAMADALES 1, 3 Y 5 Y CALLE REYES CATÓLICOS 24 Y 26
- 069 NAVE EN PLAZA SAN MARCIAL**
PLAZA SAN MARCIAL, 2
- 070 NAVE-ALMACÉN DE MATERIALES**
AVDA. ANGEL MARQUEZ ESCOBAR. MEDICO, 63
- 071 VIVEROS MUNICIPALES (INVERNADERO)**
CTRA. GIJÓN/SEVILLA (POL 35 PARC 57 Y 58)
- 072 NAVE EN C/ EMPECINADO**
CALLE EMPECINADO, 110
- 073 PARCELA M-3 CALLE VID, 7**
POLÍGONO AGROGANADERO "LA CHOLAICA", CALLE VID
- 073.1 NAVE ALMACEN I EN PORCIÓN PARCELA M-3 CHOLAICA**
POLÍGONO LA CHOLAICA, CALLE VID, 23
- 073.2 NAVE ALMACEN II EN PORCIÓN PARCELA M-3 CHOLAICA**
C/ Vid, s/n POL LA CHOLAICA
- 074 PARCELA M-8, CHOLAICA**
P.A."LA CHOLAICA" CAMINO POZO RELOJ, 41
- 077 VIVIENDA CORONADA, 39**
CALLE CORONADA, 39 (PLANTA 2ª)
- 079 SOLAR AL SITIO DEL CAMINO ATAJO**
CAMINO ATAJO, S/N (CALLE GIRASOL)
- 080 ACCESO RECINTO FERIAL Y BÁSCULA**
CALLE LOPE DE VEGA, 12
- 082 PROTECCIÓN CIVIL**
CALLE CARDENAL CISNEROS, 2
- 089 SOLAR EN CORRALÓN DE CAMINO BLANCO**
CAMINO BLANCO, 3
- 091 CEMENTERIO MUNICIPAL**
CTRA. DE PALOMAS, S/N POL 34 PARC 133
- 095 SOLAR EN AVDA. CONSTITUCIÓN S/N**
AVDA. CONSTITUCIÓN S/N
- 101 SOLAR EN CALLE EUGENIO HERMOSO**
CALLE EUGENIO HERMOSO, 36
- 107 PRESA "LOS MOLINOS DEL MATACHEL"**
RÍO MATACHEL, T.M. DE HORNACHOS
- 110 FINCA "LAS GUARIDAS"**
POL. 13, PARC. 101
- 111 FINCA LAS MINAS (AMUS)**
POL. 14, PARC. 33
- 112 LA MINA II (POZO)**
POL. 14, PARC. 35

DOCUMENTO CERTIFICADO: 2019-ep 1-BIENES INMUEBLES -RELACION	IDENTIFICADORES	
OTROS DATOS Código para validación: H2CNV-HSN6W-NSINC Página 4 de 11	FIRMAS El documento ha sido firmado por : 1.- FRANCISCO JAVIER MARTIN DEL CORRAL, Secretario, del AYUNTAMIENTO DE VILLAFRANCA DE LOS BARROS.Firmado 05/06/2020 13:26 2.- JOSE MANUEL RAMA MOYA, Alcalde, del AYUNTAMIENTO DE VILLAFRANCA DE LOS BARROS.Firmado 05/06/2020 13:52	ESTADO FIRMADO 05/06/2020 13:52




Esta es una copia impresa del documento electrónico (Ref: 372571 H2CNV-HSN6W-NSINC F8ACB5A0A2D31906F0AD761E0BF0AD7456BBA3EA4) generada con la aplicación informática Firmadoc. El documento está FIRMADO. Mediante el código de verificación puede comprobar la validez de la firma electrónica de los documentos firmados en la dirección web: <https://sede.villafrañca.de/losbarros.es/verificardocumentos/>

CÓDIGO DENOMINACIÓN

- 113 VERTEDERO DE RESIDUOS INERTES
POL. 15, PARC. 138 Y 139
- 115 DEPÓSITOS Y ESTACIÓN DEPURADORA
POL. 15, PARC. 196
- 116 VALQUEMAO III
POL. 15, PARC. 197
- 118 MADRE DEL AGUA II
POL. 16, PARC. 40
- 120 VARALES (RESTO DE FINCA MATRIZ)
POL. 21, PARC. 7
- 124 LAS VEGAS (EDAR)
POL. 28, PARC. 293
- 125 LA DEHESA
POL. 29, PARC. 191 (EL EJIDO)
- 126 EJIDO
POL. 29, PARC. 203 y 206
- 128 ESPERILLAS I
POL. 34, PARC. 25 (CIRCUNVALACION CTRA. PALOMAS)
- 130 EJIDO II
POL. 35, PARC. 43 Y 342
- 131 RECINTO CAMPO FERIAL
El Ejido
- 131.1 CASETA MUNICIPAL EN RECINTO CAMPO FERIAL
EL EJIDO
- 131.2 NAVE OCIO JOVEN EN CAMPO RECINTO FERIAL
EL EJIDO
- 140 SAN ISIDRO
POL. 37, PARC. 95 y 96
- 142 MERENDERO MUNICIPAL
POL. 37 PARC. 91 (PARTE)
- 143 PRADERA ANGEL MARQUEZ
POL. 37 PARC. 55, SAN ISIDRO CTRA. N-630
- 144 TERRENO EN EL EGIDO
AL SITIO DEL EGIDO
- 145 ESPANTALOBOS (APARCAMIENTOS POLIDEPORTIVO)
POL. 11 PARC. 16 Y POL. 12 PARC. 21 CTRA. DE RIBERA
- 146 TERRENO PROLOGACION CALLES HORNACHOS Y SAN ANTONIO
CALLE HORNACHOS, y CALLE SAN ANTONIO
- 152 GARITA DE CEBALLOS (CHOLAICA)
GARITA DE CEBALLOS (COLINDANTE A LA CHOLAICA)
- 155 CORTINAL
CORTINAL (LAS PEÑITAS)

DOCUMENTO .CERTIFICADO: 2019-ep 1-BIENES INMUEBLES -RELACION	IDENTIFICADORES	
OTROS DATOS Código para validación: H2CNV-HSN6W-NSINC Página 5 de 11	FIRMAS El documento ha sido firmado por : 1.- FRANCISCO JAVIER MARTIN DEL CORRAL, Secretario, del AYUNTAMIENTO DE VILLAFRANCA DE LOS BARROS.Firmado 05/06/2020 13:26 2.- JOSE MANUEL RAMA MOYA, Alcalde, del AYUNTAMIENTO DE VILLAFRANCA DE LOS BARROS.Firmado 05/06/2020 13:52	ESTADO FIRMADO 05/06/2020 13:52




Esta es una copia impresa del documento electrónico (Ref: 372571 H2CNV-HSN6W-NSINC F8ACB5A0A2D31906F0AD761E0BF0AD7456BBA3EA4) generada con la aplicación informática Firmadoc. El documento está FIRMADO. Mediante el código de verificación puede comprobar la validez de la firma electrónica de los documentos firmados en la dirección web: <https://sede.villafrañca.de/losbarros.es/verificardocumentos/>

CÓDIGO DENOMINACIÓN

- 156 SOLAR EN LA HERRERA**
PROLONGACIÓN CALLE GRAVINA (UE2-S3 LA HERRERA)
- 163 POLIGONO INDUSTRIAL LOS VARALES, Parcela A c/ Mecanicos**
EL CARNERIL
- 166 FINCA MUNICIPAL DE LEVANTE EL EJIDO (ANTIGUAS ERAS DERECHOS DE PASTO)**
EL EJIDO
- 170 TERRENO EN VIAL ACCESO A LA AUTOVIA (E.S.)**
C/ FONTANEROS PI VARALES
- 172 TERRENO EN AVDA DEL PROGRESO (E.C.)**
AVDA. DEL PROGRESO PI VARALES
- 174 NAVE ALMACEN EN AVDA DEL TRABAJO (16) P.I. VARALES**
P.I. INDUSTRIAL (MANZANA E)(Parc. 29.5 manzana E)
- 175 NAVE ALMACEN EN AVDA. DEL TRABAJO (18) P.I. VARALES**
P.I. INDUSTRIAL (MANZANA E)(Parc. 29.6manzana E)
- 176 NAVE ALMACEN EN AVDA. DEL TRABAJO (20)P.I. VARALES**
P.I. INDUSTRIAL (MANZANA E)(Parc. 29.7 manzana E)
- 177 NAVE ALMACEN EN AVDA. ANGEL MARQUEZ ESCOBAR, 33**
AVDA. ANGEL MARQUEZ ESCOBAR
- 178 NAVE ALMACEN EN CALLE LUZ, 5 PI VARALES**
P.I. VARALES
- 180 PARCELA EN CALLE CARPINTEROS (REVERSION EMBOTELLADORA VIRGEN CORONADA)**
P.I. VARALES C/ CARPINTEROS
- 182 SOLAR EN CALLE INDEPENDENCIA (M9A P.P. Nº 3)(PISCINA CLIMATIZADA)**
CALLE INDEPENDENCIA
- 183 SOLAR UE-12 (ANTIGUA FÁBRICA DE CONSERVAS) M-IV-a**
AVDA. FERNANDO ARARNGUREN, 5
- 184 SOLAR UE-12 (ANTIGUA FÁBRICA DE CONSERVAS) M-IV-B**
AVDA. FERNANDO ARARNGUREN, 5
- 185 FINCA MUNICIPAL DE PONIENTE EL EJIDO (ANTIGUAS ERAS DERECHOS DE PASTO)**
EL EJIDO
- 187 SOLAR EN SECTOR 2A ZONA POLIDEPORTIVO (MANZANA 14 A)**
PROLONGACION CALLE INDEPENDENCIA
- 188 SOLAR EN SECTOR 2A ZONA POLIDEPORTIVO (MANZANA 14 B)**
PROLONGACION CALLE INDEPENDENCIA
- 189 SOLAR EN SECTOR 2A ZONA POLIDEPORTIVO (MANZANA 14 C)**
PROLONGACION CALLE INDEPENDENCIA
- 190 SOLAR EN SECTOR 2A ZONA POLIDEPORTIVO (MANZANA 14 d)**
PROLONGACION CALLE INDEPENDENCIA
- 191 SOLAR MANZANA 9-B SUBSECTOR S2-B**
PROLONGACION CALLE GRAVINA
- 192 TERRENO MANZANA 14-C SUBSECTOR S2-B**
PROLONGACION CALLE INDEPENDENCIA

DOCUMENTO CERTIFICADO: 2019-ep 1-BIENES INMUEBLES -RELACION	IDENTIFICADORES	
OTROS DATOS Código para validación: H2CNV-HSN6W-NSINC Página 6 de 11	FIRMAS El documento ha sido firmado por : 1.- FRANCISCO JAVIER MARTIN DEL CORRAL, Secretario, del AYUNTAMIENTO DE VILLAFRANCA DE LOS BARROS.Firmado 05/06/2020 13:26 2.- JOSE MANUEL RAMA MOYA, Alcalde, del AYUNTAMIENTO DE VILLAFRANCA DE LOS BARROS.Firmado 05/06/2020 13:52	ESTADO FIRMADO 05/06/2020 13:52




Esta es una copia impresa del documento electrónico (Ref: 372571 H2CNV-HSN6W-NSINC F8ACB5A0A2D31906F0AD761E0BF0AD7466BBA3EA4) generada con la aplicación informática Firmadoc. El documento está FIRMADO. Mediante el código de verificación puede comprobar la validez de la firma electrónica de los documentos firmados en la dirección web: <https://sede.villafraanca.de.los.barros.es/verificardocumentos/>

CÓDIGO DENOMINACIÓN

- 194 INMUEBLE EN PLAZA DE ESPAÑA**
PLAZA DE ESPAÑA, 15
- 195 CAFETERIA PARQUE PUBLICO MUNICIPAL**
PARQUE PUBLICO MUNICIPAL EN CALLE LOPE DE VEGA
- 198 SOLAR DOT-1 URBANIZACION LA HERRERA**
LA HERRERA
- 199 SOLAR DOT-2 URBANIZACION LA HERRERA**
LA HERRERA
- 200 SOLAR DOTACIONAL 3 URBANIZACION LA HERRERA**
LA HERRERA
- 201 PARCELA 3 DE LA MANZANA 2 UE-10**
CTRA. DE PALOMAS 5 [B]
- 202 INMUEBLE EN CALLE CARVAJALES 6-CASA DEL MAYOR**
C/ CARVAJALES, 6
- 203 MANZANA M-1 (URB. TRANSIDESA)**
VARALES CTRA. FUENTE DEL MAESTRE 21
- 204 MANZANA M-2 (URBANIZACION TRANSIDESA)**
VARALES CTRA. FUENTE DEL MAESTRE 13
- 206 MANZANA M-4 (URB TRANSIDESA)**
VARALES CTRA. FUENTE DEL MAESTRE 15
- 207 MANZANA M-5 (URBANIZACION TRANSIDESA)**
VARALES CTRA FUENTE DEL MAESTRE 17
- 224 PARCELA 80 EQUIPAMIENTO COMERCIAL UE2-S2 PI VARALES**
AVDA DEL PROGRESO, 8
- 225 PARCELA 81 EQUIPAMIENTO DEPORTIVO UE2-S2 PI VARALES**
AVDA DEL PROGRESO, 10
- 226 SOLAR EN CALLE TORNEROS (DESTINADO A ANTENAS DE TELEFONIA)**
CALLE TORNEROS DE PI VARALES
- 229 SOLAR EN TRAVESIA GENERAL SOLAR IBAÑEZ**
TRAVESIA GRAL. SOLAR IBAÑEZ, 13
- 230 TERRENO AL SITIO DE CARNERIL**
TEJARES, ESTACION Y CARNERIL
- 232 PARCELA A (MANZANA D/UE-2/PP S-5) PI VARALES**
PI VARALES C/ ELECTRICISTAS, 30 B ESQUINA C/ENCOFRADORES
- 233 PARCELA B (MANZANA D/UE-2/PP S-5) PI VARALES**
PI VARALES C/ ELECTRICISTAS, 30 A
- 234 PARCELA C (MANZANA D/UE-2/PP S-5) PI VARALES**
C/ ELECTRICISTAS
- 235 PARCELA D (MANZANA D/UE-2/PP S-5) PI VARALES**
C/ ELECTRICISTA
- 236 PARCELA E (MANZANA D/UE-2/PP S-5) PI VARALES**
C/ ELECTRICISTAS

DOCUMENTO CERTIFICADO: 2019-ep 1-BIENES INMUEBLES -RELACION	IDENTIFICADORES	
OTROS DATOS Código para validación: H2CNV-HSN6W-NSINC Página 7 de 11	FIRMAS El documento ha sido firmado por : 1.- FRANCISCO JAVIER MARTIN DEL CORRAL, Secretario, del AYUNTAMIENTO DE VILLAFRANCA DE LOS BARROS.Firmado 05/06/2020 13:26 2.- JOSE MANUEL RAMA MOYA, Alcalde, del AYUNTAMIENTO DE VILLAFRANCA DE LOS BARROS.Firmado 05/06/2020 13:52	ESTADO FIRMADO 05/06/2020 13:52




Esta es una copia impresa del documento electrónico (Ref: 372571 H2CNV-HSN6W-NSINC F8ACB5A0A2D31906FDA761E0BF0AD7456BBA3EA4) generada con la aplicación informática Firmadoc. El documento está FIRMADO. Mediante el código de verificación puede comprobar la validez de la firma electrónica de los documentos firmados en la dirección web: <https://sede.villafrañca.de/losbarros.es/verificardocumentos/>

CÓDIGO DENOMINACIÓN

- 237 PARCELA F (MANZANA D/UE-2/PP S-5) PI VARALES
C/ ELECTRICISTAS
- 238 PARCELA G (MANZANA D/UE-2/PP S-5) PI VARALES
C/ ELECTRICISTA
- 239 PARCELA H (MANZANA D/UE-2/PP S-5) PI VARALES
C/ ELECTRICISTA ESQUINA AVDA DEL PROGRESO
- 240 PARCELA I (MANZANA D/UE-2/PP S-5) PI VARALES
AVDA. DEL PROGRESO
- 241 PARCELA J (MANZANA D/UE-2/PP S-5) PI VARALES
VDA. DEL PROGRESO
- 242 PARCELA K (MANZANA D/UE-2/PP S-5) PI VARALES
AVDA. DEL PROGRESO
- 243 PARCELA L (MANZANA D/UE-2/PP S-5) PI VARALES
AVDA. DEL PROGRESO
- 244 PARCELA M (MANZANA D/UE-2/PP S-5) PI VARALES
C/ ENCOFRADORES
- 245 PARCELA N (MANZANA D/UE-2/PP S-5) PI VARALES
C/ ENCOFRADORES
- 246 PARCELA O (MANZANA D/UE-2/PP S-5) PI VARALES
CALLE ENCOFRADORES
- 247 PARCELA P (MANZANA D/UE-2/PP S-5) PI VARALES
CALLE ENCOFRADORES
- 248 PARCELA Q (MANZANA D/UE-2/PP S-5) PI VARALES
CALLE ENCOFRADORES
- 249 LOS CORRALITOS O SALADILLO (1)
CORRALITOS O SALADILLO, parc. 64, polígono 20
- 250 LOS CORRALITOS O SALADILLO(2)
CORRALITOS O SALADILLO, parc. 65, polígono 20
- 251 POZO LAS VEGAS - POL. 35, PARC. 73
PARAJE LAS VEGAS
- 252 POZO LARGO - POL. 6, PARC. 102
POZO LARGO
- 253 POZO LAS ROZAS- POL. 32 PARC. 224
LAS ROZAS
- 254 POZO TAMUJO- POL. 32 PARCE. 139
TAMUJO
- 255 POZO LA MORA - POL. 33, PARC. 104
LA MORA
- 256 POZO LAS ROZAS - POL. 33, PARC. 113
LAS ROZAS
- 257 POZO VALDESPINO - POL. 9, PARC 118
VALDESPINO

DOCUMENTO .CERTIFICADO: 2019-ep 1-BIENES INMUEBLES -RELACION	IDENTIFICADORES	
OTROS DATOS Código para validación: H2CNV-HSN6W-NSINC Página 8 de 11	FIRMAS El documento ha sido firmado por : 1.- FRANCISCO JAVIER MARTIN DEL CORRAL, Secretario, del AYUNTAMIENTO DE VILLAFRANCA DE LOS BARROS.Firmado 05/06/2020 13:26 2.- JOSE MANUEL RAMA MOYA, Alcalde, del AYUNTAMIENTO DE VILLAFRANCA DE LOS BARROS.Firmado 05/06/2020 13:52	ESTADO FIRMADO 05/06/2020 13:52




Esta es una copia impresa del documento electrónico (Ref: 372571 H2CNV-HSN6W-NSINC F8ACB5A0A2D31906FDA761E0BF0AD7456BBA3EA4) generada con la aplicación informática Firmadoc. El documento está FIRMADO. Mediante el código de verificación puede comprobar la validez de la firma electrónica de los documentos firmados en la dirección web: <https://sede.villafrañca.de/losbarros.es/verificardocumentos/>

CÓDIGO DENOMINACIÓN

- 258 POZO CAMINO DEL ATAJO - POL 10, PARC. 58
CAMINO DEL ATAJO
- 259 POZO CAMPILLO - POL. 10, PARC. 1
CAMPILLO (Camino Pozo del Reloj, 43)
- 260 POZO LAS GUARIDAS - POL. 13, PARCELA 71
LAS GUARIDAS
- 261 POZO LAS VEGAS - POL. 28, PARC. 244
LAS VEGAS
- 262 POZO EL CUJON - POL. 14, PARC. 133
EL CUJON
- 263 POZO CHAMORRA - POL. 15, PARC. 95
CHAMORRA
- 264 POZO VALDEQUEMAO (Madre del Agua) - POL. 16, PARC 206
VALDEQUEMAO
- 265 POZO CABRITAS - POL. 16, PARC. 107
CABRITAS
- 266 POZO PEREGRINA - POL. 19, PARCELA 117
LA PEREGRINA
- 267 POZO LAS VEGAS - POL. 28, PARCELA 154
LAS VEGAS
- 268 POZO LA MATILLA - POL. 27, PARC. 229
LA MATILLA
- 269 POZO LA CAÑERÍA - POL. 25, PARC. 14
LA CAÑERÍA
- 270 POZO EL CARNERIN - POL. 23, PARC. 228
EL CARNERIN
- 271 POZO EL CARNERIN - POL. 23, PARC 213
EL CARNERIN
- 272 POZO LA CAÑERÍA - POL. 25, PARC. 26
LA CAÑERÍA
- 273 POZO LA MATILLA - POL. 26, PARC. 11
LA MATILLA
- 274 POZO CUMBRES DEL CAMPO - POL. 1, PARC. 59
CUMBRES DEL CAMPO
- 275 POZO LA CAÑERÍA - POL. 25, PARC. 101
LA CAÑERÍA
- 276 POZO VALLE DE LA ALBERCA - POL. 32, PARC. 359
VALLE DE LA ALBERCA
- 277 POZO FRIADALES - POL. 29, PARC. 1
FRIADALES
- 278 POZO LAS CAÑADAS - POL. 32,PARC. 371
LAS CAÑADAS

DOCUMENTO .CERTIFICADO: 2019-ep 1-BIENES INMUEBLES -RELACION	IDENTIFICADORES	
OTROS DATOS Código para validación: H2CNV-HSN6W-NSINC Página 9 de 11	FIRMAS El documento ha sido firmado por : 1.- FRANCISCO JAVIER MARTIN DEL CORRAL, Secretario, del AYUNTAMIENTO DE VILLAFRANCA DE LOS BARROS.Firmado 05/06/2020 13:26 2.- JOSE MANUEL RAMA MOYA, Alcalde, del AYUNTAMIENTO DE VILLAFRANCA DE LOS BARROS.Firmado 05/06/2020 13:52	ESTADO FIRMADO 05/06/2020 13:52




Esta es una copia impresa del documento electrónico (Ref: 372571 H2CNV-HSN6W-NSINC F8ACB5A0A2D31906F0AD761E0BF0AD7466BBA3EA4) generada con la aplicación informática Firmadoc. El documento está FIRMADO. Mediante el código de verificación puede comprobar la validez de la firma electrónica de los documentos firmados en la dirección web: <https://sede.villafrañca.de/losbarros.es/verificardocumentos/>

CÓDIGO DENOMINACIÓN

- 279 POZO LOS LABRADOS - POL. 32, PARC. 279**
LOS LABRADOS
- 280 POZO CRUCITA - POL. 8, PARC. 150**
CRUCITA
- 281 POZO FRIADALES - POL. 30, PARCELA 199**
FRIADALES
- 282 POZO SESMO DEL RINCÓN - POL. 30, PARC. 25**
SESMO DEL RINCÓN
- 283 POZO EL CARRIL DE VILLAGORDO - POL. 5, PARC. 233**
EL CARRIL
- 284 POZO VIZCAINO - POL. 5, PARC. 252**
EL VIZCAINO
- 285 POZO MACHADAS - POL. POL. 6, PARC. 90**
LAS MACHADAS
- 286 POZO LAS VEGAS - POL 28, PARC. 1**
LAS VEGAS
- 287 POZO LA MATILLA - POL. 27, PARC. 168**
LA MATILLA
- 288 POZO CORRALITOS - POL. 20, PARC. 23**
LOS CORRALITOS
- 289 POZO SAN ISIDRO - POL. 37, PARC. 140**
SAN ISIDRO
- 290 POZO SAN ISIDRO - POL. 37, PARC. 141**
SN ISIDRO
- 291 POZO LAS MACHADAS - POL. 7, PARC. 175**
LAS MACHADAS
- 292 POZO PENDELÍAS - POL. 37, PARC. 139**
PENDELÍAS
- 293 PARCELA Nº 1 URB PASARELAS**
C/ ANTONIO MACHADO
- 294 NAVE EN PI VARALES**
CALLE LUZ, 11
- 295 TERRENO SECTOR 8 USO INDUSTRIAL**
SECTOR 8 ZONA INDUSTRIAL (VAYARCAL O VARALES)
- 296 TERRENO EQUIPAMIENTO EN SECTOR 8 USO INDUSTRIAL**
SECTOR 8 ZONA INDUSTRIAL (VAYARCAL O VARALES)
- 297 SOLAR EN CALLE TRAVESIA DIPUTACIÓN**
CALLE TRAVESÍA DIPUTACIÓN (VALDEQUEMAO)
- 298 TERRENO AMPLIACION CEMENTERIO (1) POL34, PARC. 19**
ESPERILLA, CRUCITA O CAMINO DEL CEMENTERIO
- 299 TERRENO AMPLIACION CEMENTERIO (2) POL34, PARC. 130**
ESPERILLA, CRUCITA O CAMINO DEL CEMENTERIO

DOCUMENTO .CERTIFICADO: 2019-ep 1-BIENES INMUEBLES -RELACION	IDENTIFICADORES	
OTROS DATOS Código para validación: H2CNV-HSN6W-NSINC Página 10 de 11	FIRMAS El documento ha sido firmado por : 1.- FRANCISCO JAVIER MARTIN DEL CORRAL, Secretario, del AYUNTAMIENTO DE VILLAFRANCA DE LOS BARROS.Firmado 05/06/2020 13:26 2.- JOSE MANUEL RAMA MOYA, Alcalde, del AYUNTAMIENTO DE VILLAFRANCA DE LOS BARROS.Firmado 05/06/2020 13:52	ESTADO FIRMADO 05/06/2020 13:52




Esta es una copia impresa del documento electrónico (Ref: 372571 H2CNV-HSN6W-NSINC F8ACB5A0A2D31906F0AD761E0BF0AD7456BBA3E4A) generada con la aplicación informática Firmadoc. El documento está FIRMADO. Mediante el código de verificación puede comprobar la validez de la firma electrónica de los documentos firmados en la dirección web: <https://sede.villafrañca.de/losbarros.es/verificardocumentos/>

CÓDIGO DENOMINACIÓN

- 300 TERRENO AMPLIACIÓN DEL CEMENTERIO (3) POL. 34 PARC 131**
ESPERILLA, CRUCITA O CAMINO DEL CEMENTERIO
- 301 INMUEBLE EN URB. LA HARINERA**
AVDA. TIERNO GALVAN, 13
- 302 INMUEBLE EXTINTA CAMARA AGRARIA LOCAL**
DAOIZ Y VELARDE, 6
- 303 TERRENO AMPLIACIÓN PI VARALES-SECTOR 7-(1)**
VARALES POL 21, PARCELA 34 A Y B
- 304 TERRENO AMPLIACIÓN PI VARALES-SECTOR 7-(2)**
VARALES POL. 21 PARC 15
- 305 TERRENO AMPLIACIÓN PI VARALES-SECTOR 7-(3)**
VARALES POL 21 PARCELA 27
- 306 TERRENO AMPLIACIÓN PI VARALES-SECTOR 7-(4)**
VARALES POL 21 PARCELA 23
- 307 TERRENO AMPLIACIÓN PI VARALES-SECTOR 7-(5)**
VARALES POL 21, PARCELA 21
- 308 TERRENO AMPLIACIÓN PI VARALES-SECTOR 7-(6)**
VARALES POL 21 PARCELA 25
- 309 TERRENO AMPLIACIÓN PI VARALES-SECTOR 7-(7)**
VARALES POL 21 PARCELA 19
- 310 TERRENO AMPLIACIÓN PI VARALES-SECTOR 7-(8)**
VARALES POLIGONO 21 PARCELA 13
- 311 TERRENO AMPLIACIÓN PI VARALES-SECTOR 7-(9)**
VARALES POL 21, PARCELA 22
- 312 TERRENO AMPLIACIÓN PI VARALES-SECTOR 7-(10)**
VARALES POL 21 PARCELA 16
- 313 TERRENO AMPLIACIÓN PI VARALES-SECTOR 7-(11)**
VARALES POL21 PARC 17
- 314 TERRENO AMPLIACIÓN PI VARALES-SECTOR 7-(12)**
VARALES POL 21, PARCELA 18
- 315 KIOSCO-CAFETERÍA PARQUE IVAN DE CASTRO**
PARQUE IVAN DE CASTRO (PENDELIAS O CAMINO DE ZAFRA POLIG 37, PARC 24)
- 316 PARCELA EN CALLE INDEPENDENCIA**
CALLE INDEPENDENCIA
- 317 TERRENO AMPLIACIÓN PI VARALES-SECTOR 7-(13)**
VARALES (ALTEROS) POL 21 PARC 119
- 318 TERRENO AMPLIACIÓN PI VARALES-SECTOR 7-(14)**
VARALES POL 21, PARC 24
- 319 SOLAR AVD. DEL PROGRESO PI VARALES (EQUIPAMIENTO)**
AVD. DEL PROGRESO PI VARALES, PARC 68
- 320 SOLAR AVD. DEL PROGRESO PI VARALES (EQUIPAMIENTO)**
AVDA. DEL PROGRESO, PARC 69

DOCUMENTO CERTIFICADO: 2019-ep 1-BIENES INMUEBLES -RELACION	IDENTIFICADORES
OTROS DATOS Código para validación: H2CNV-HSN6W-NSINC Página 11 de 11	FIRMAS El documento ha sido firmado por : 1.- FRANCISCO JAVIER MARTIN DEL CORRAL, Secretario, del AYUNTAMIENTO DE VILLAFRANCA DE LOS BARROS.Firmado 05/06/2020 13:26 2.- JOSE MANUEL RAMA MOYA, Alcalde, del AYUNTAMIENTO DE VILLAFRANCA DE LOS BARROS.Firmado 05/06/2020 13:52
	ESTADO FIRMADO 05/06/2020 13:52



Esta es una copia impresa del documento electrónico (Ref: 372571 H2CNV-HSN6W-NSINC F8ACB5A0A2D31906F0AD761E0BF0AD7486BBA3EA4) generada con la aplicación informática Firmadoc. El documento está FIRMADO. Mediante el código de verificación puede comprobar la validez de la firma electrónica de los documentos firmados en la dirección web: <https://sede.villafrancadelosbarros.es/verificardocumentos/>

CÓDIGO DENOMINACIÓN

- 321 SOLAR C/ ELECTRICISTA PI VARALES (EQUIPAMIENTO)**
C/ ELECTRICISTA, PARC 71
- 322 SOLAR C/ ELECTRICISTA PI VARALES (EQUIPAMIENTO)**
C/ ELECTRICISTA, PARC 72
- 323 SOLAR C/ ELECTRICISTA PI VARALES (EQUIPAMIENTO)**
C/ ELECTRICISTA PARC 73
- 324 SOLAR C/ ELECTRICISTA PI VARALES (EQUIPAMIENTO)**
C/ ELECTRICISTA, PARC 74
- 325 SOLAR C/ ELECTRICISTA PI VARALES (EQUIPAMIENTO)**
C/ ELECTRICISTA PARC 75